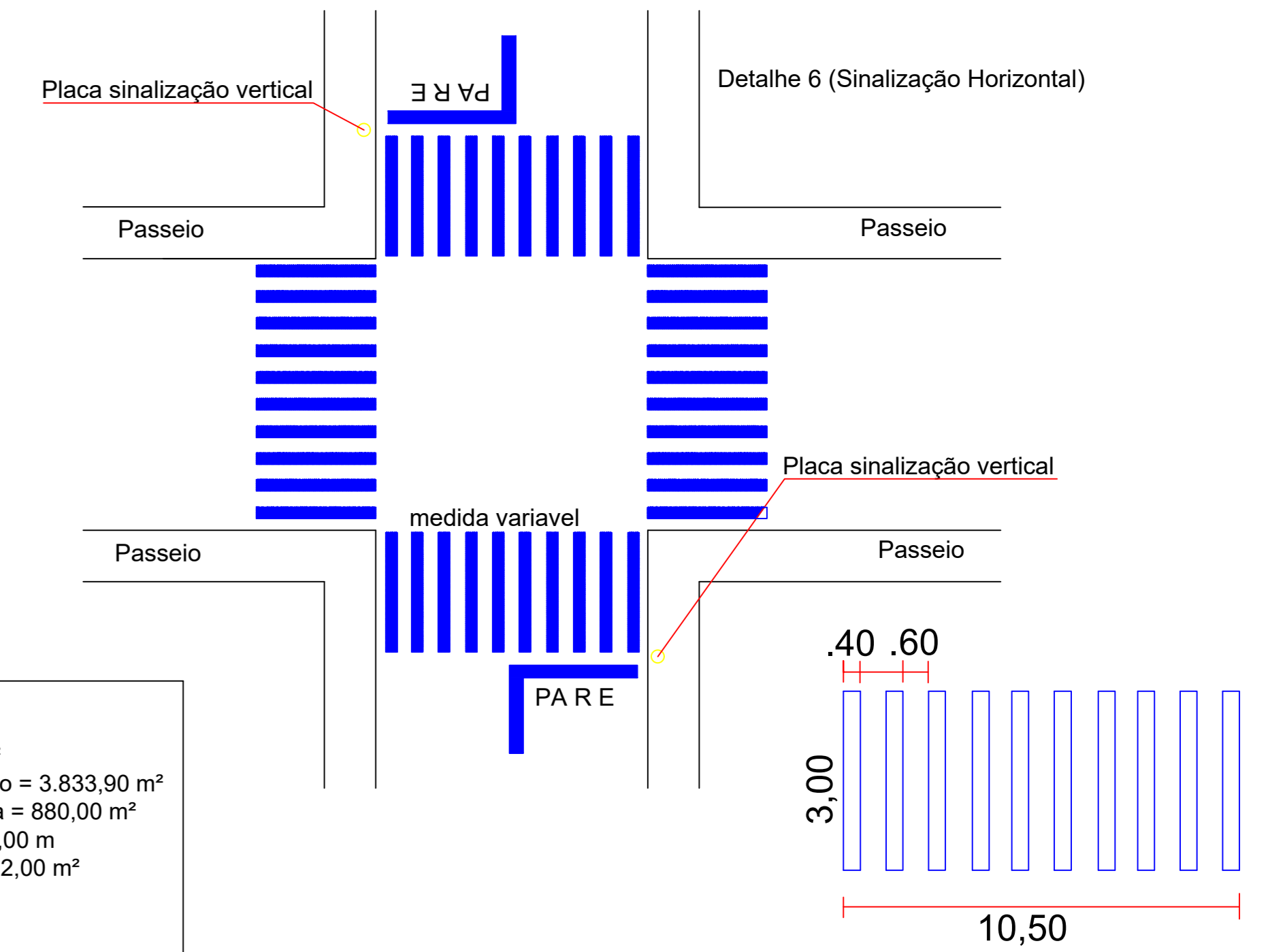
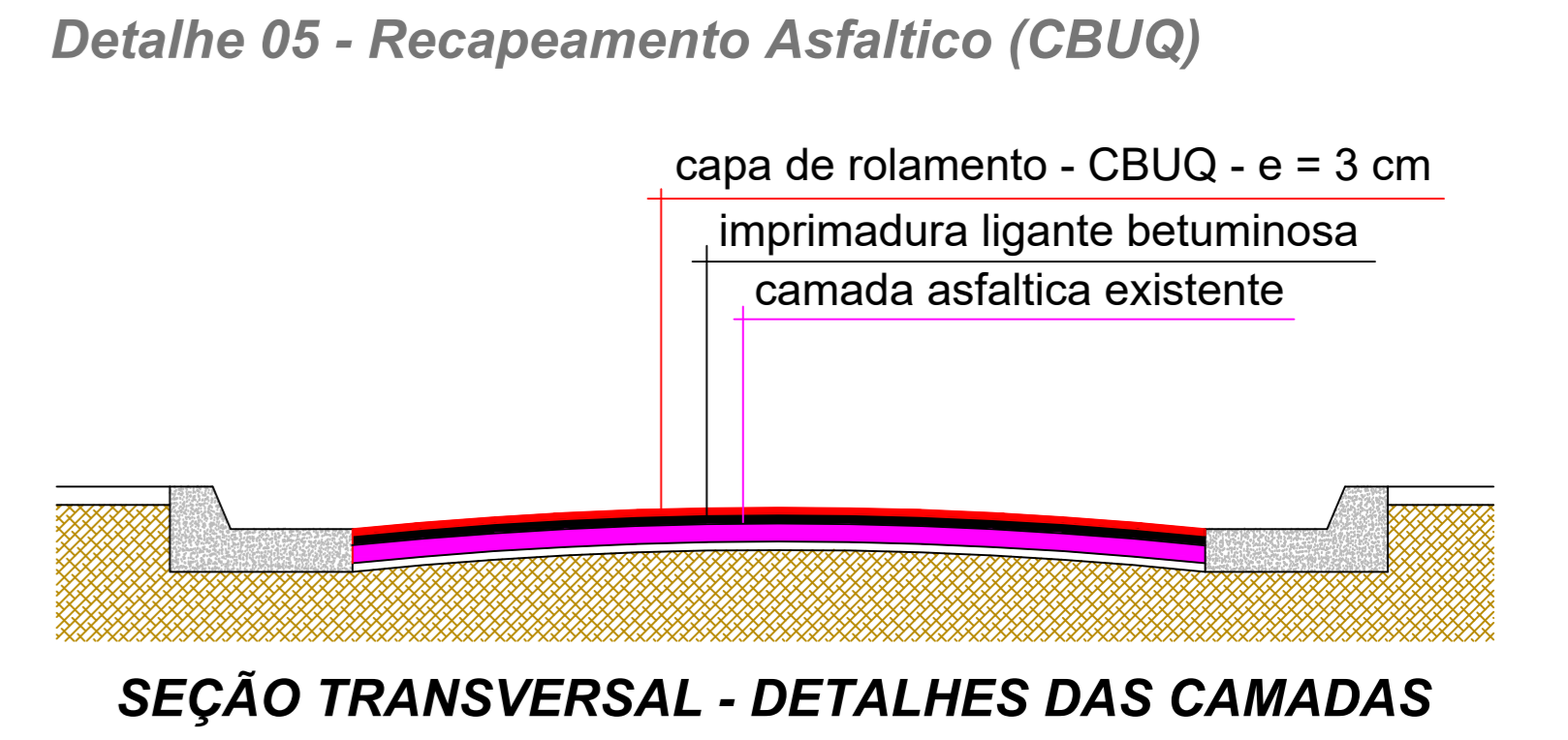
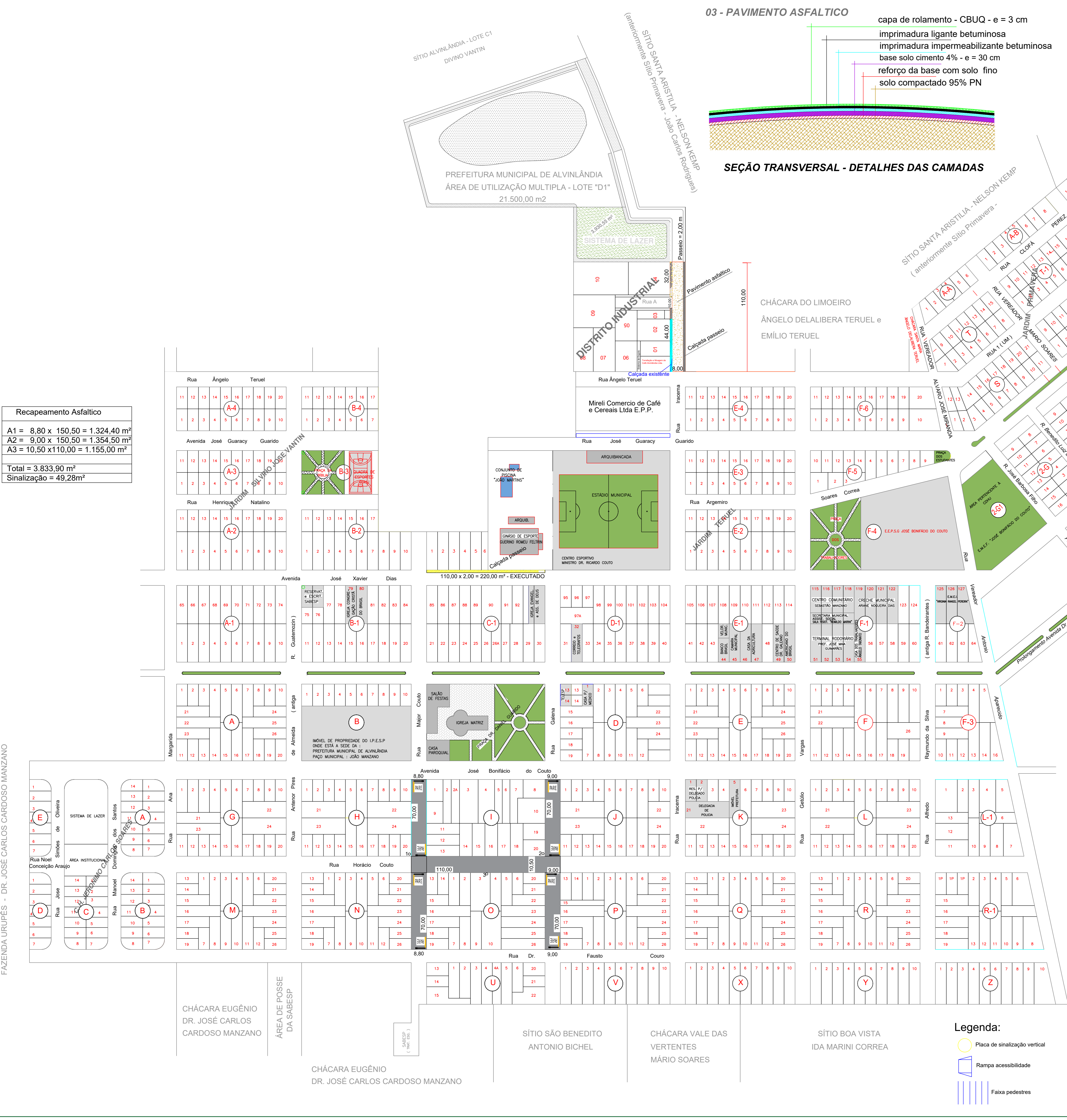


Recapamento Asfáltico

A1 = 8,80 x 150,50 = 1.324,40 m ²
A2 = 9,00 x 150,50 = 1.354,50 m ²
A3 = 10,50 x 110,00 = 1.155,00 m ²
Total = 3.833,90 m²
Sinalização = 49,28m²



Quadro de Áreas:

Sinalização = 65,04 m ²
Recapamento asfáltico = 3.833,90 m ²
Pavimentação Asfáltica = 880,00 m ²
Guias e sarjetas = 172,00 m
Calçada / passeio = 332,00 m ²

	Título: Infra Estrutura Urbana
	Local: Varias Ruas do Municipio
	Proprietário: Prefeitura Municipal de Alvinlândia
Assunto: Recapamento e Pavimentação Asfáltica	
Áreas: Ver quadro acima	Proprietário: Prefeitura Municipal de Alvinlândia CNPJ - 44516405100001-91
Resp. Técnico: Engº Civil - Reinaldo Ap. Silva Filho CREA - 5069368000	1 / 2.500 Folha: 01 / 01 d - 02/04/2018

- Legenda:**
- Placa de sinalização vertical
 - Rampa acessibilidade
 - Faixa pedestres

FAZENDA URUPÊS - DR. JOSÉ CARLOS CARDOSO MANZANO

CHÁCARA EUGÊNIO DR. JOSÉ CARLOS CARDOSO MANZANO

ÁREA DE POSSE DA SABESP

CHÁCARA EUGÊNIO DR. JOSÉ CARLOS CARDOSO MANZANO

SÍTIO SÃO BENEDITO ANTONIO BICHEL

CHÁCARA VALE DAS VERTENTES MÁRIO SOARES

SÍTIO BOA VISTA IDA MARINI CORREA