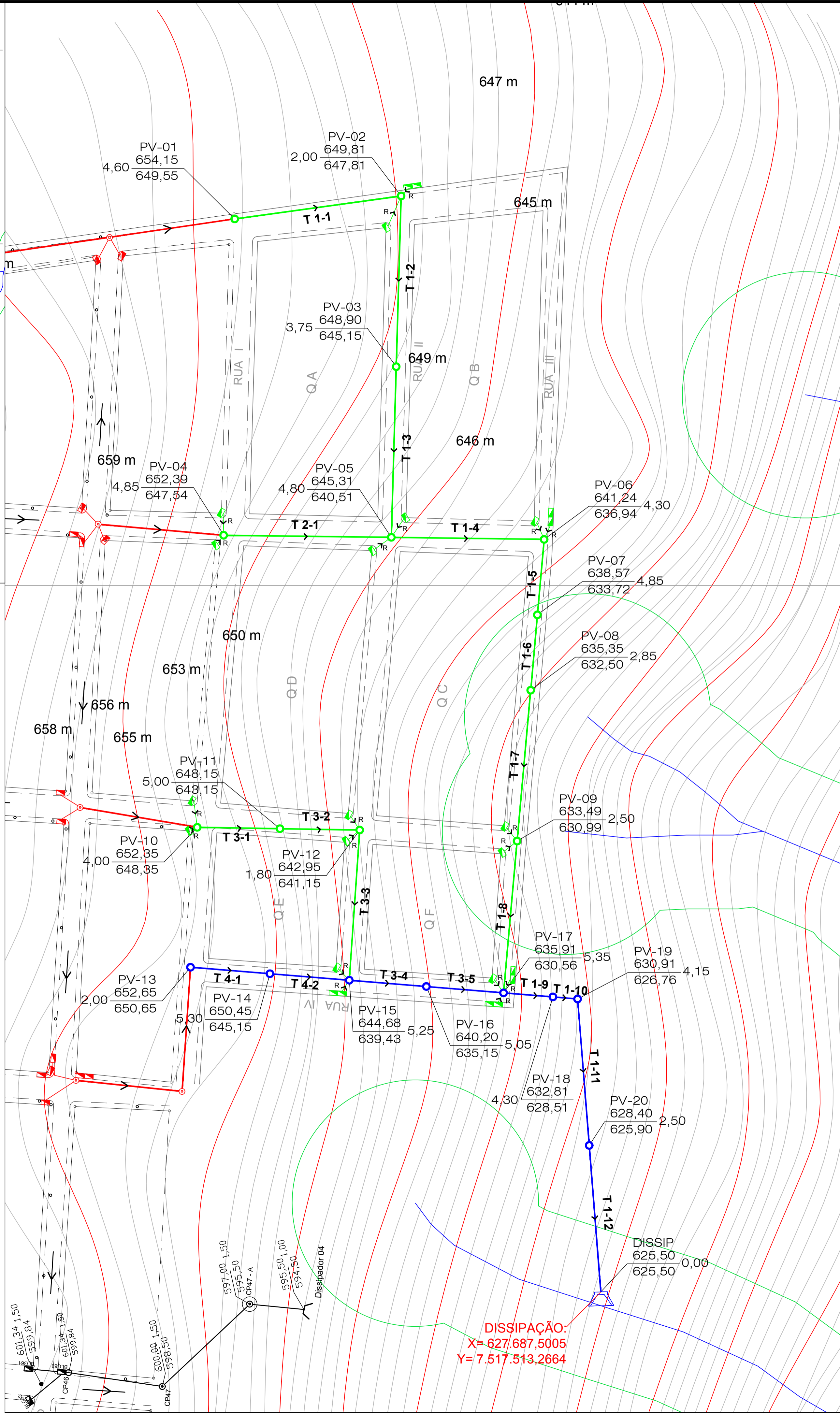
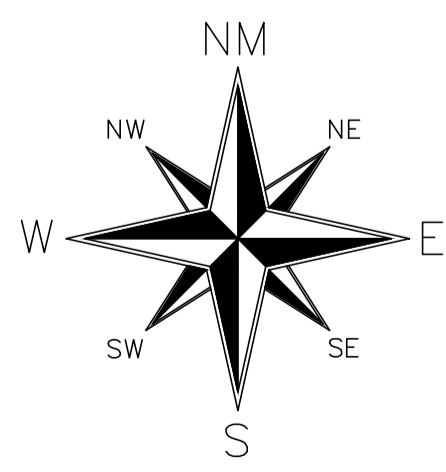
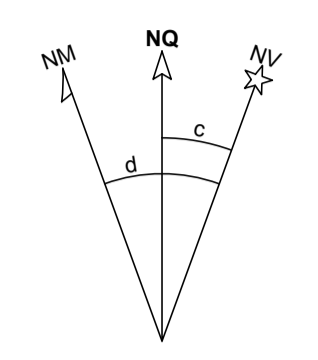


MAPA DE LOCALIZAÇÃO NO MUNICÍPIO DE ALVINLÂNDIA SEM ESCALA

DESCRIÇÃO DOS TRECHOS - GALERIA PROJETADA								
TRECHO	EXTENSÃO (m)	INCLINAÇÃO (m/m)	DIÂMETRO (mm)	COTA GALERIA		VAZÃO (m³/s)	VELOCIDADE (m/s)	
				MONT.	JUSANT.			
T4-1	CONSTRUIR	32,30	0,0557	600	650,65	648,85	0,64	4,74
T4-2	CONSTRUIR	32,30	0,0641	600	645,15	643,08	0,64	4,98
T3-4	CONSTRUIR	31,40	0,0328	800	639,43	638,40	1,66	4,98
T3-5	CONSTRUIR	31,40	0,0331	800	635,15	634,11	1,66	5,00
T1-9	CONSTRUIR	20,10	0,0124	1.500	630,56	630,31	5,71	4,72
T1-10	CONSTRUIR	10,05	0,0100	1.500	628,51	628,41	5,71	4,35
T1-11	CONSTRUIR	59,65	0,0144	1.500	626,76	625,90	5,71	4,98
T1-12	CONSTRUIR	59,65	0,0067	1.500	625,90	625,50	5,71	3,76



Orientação
 Convergência e declinação do ponto:
 Elipsóide: SIRGAS2000
 Latitude $\phi = 22^{\circ}26'31,994862''$ S
 Longitude $\lambda = 49^{\circ}45'46,489424''$ W
 Data: 08/10/2019



c = Convergência meridiana: $-00^{\circ}28'20,364259''$
 d = Declinação magnética: $-20^{\circ}11'21,526183''$
 ad = Variação anual da declinação magnética: $-00^{\circ}08'25,723955''$

Sistema de Coordenadas
 Coordenadas Planas Sistema UTM

Origem das coordenadas:
 Elipsóide: SIRGAS2000
 N Equador acrescido de 10.000.000 m
 E MC 51° acrescido de 500.000 m
 Coordenadas Geodésicas do ponto:
 Latitude $\phi = 22^{\circ}26'31,994862''$ S
 Longitude $\lambda = 49^{\circ}45'46,489424''$ W
 Coeficiente de Escala: K = 0.999800212

LEGENDA

- POÇO DE VISITA EXISTENTE
- POÇO DE VISITA CONSTRUIR - 1ª ETAPA - FEHIDRO 2019
- POÇO DE VISITA CONSTRUIR - ETAPAS FUTURAS
- BOCA DE LOBO EXISTENTE
- BOCA DE LOBO CONSTRUIR - ETAPAS FUTURAS
- GALERIA EXISTENTE
- GALERIA A CONSTRUIR - 1ª ETAPA - FEHIDRO 2019
- GALERIA A CONSTRUIR - ETAPAS FUTURAS
- DISPOSITIVO DE SAÍDA CONSTRUIR - 1ª ETAPA - FEHIDRO 2019
- RUA DE TERRA
- RUA PAVIMENTADA
- RUA PROJETADA
- CURSO D'ÁGUA
- SENTIDO DA VAZÃO
- SENTIDO DA VAZÃO
- RAMAL - Ø 600mm (A CONSTRUIR ETAPAS FUTURAS)

RESPONSÁVEL LEGAL DO EMPREENDIMENTO:		
ABIGAIL CATELI DIAS CPF: 924.136.258-87 / RG: 6.454.765 SSP/SP		
RESPONSÁVEL TÉCNICO DO EMPREENDIMENTO:		
REINALDO APARECIDO DA SILVA FILHO - CREA/SP: 5069369000		
PROJETO	EXECUÇÃO DE GALERIAS DE ÁGUAS PLUVIAIS	ALVINLÂNDIA - SP
OBRA	PROJETO EXECUTIVO	ESC. 1:1.000
TÍTULO	MAPA DE IMPLANTAÇÃO DE GALERIAS	REV.
PREFEITURA MUNICIPAL DE ALVINLÂNDIA CNPJ: 44.518.405/0001-91 End: Praça Dr. Daniel Guarido, 294 - Centro CEP: 17430-000 - Alvinlândia - SP		FOLHA
		02/07