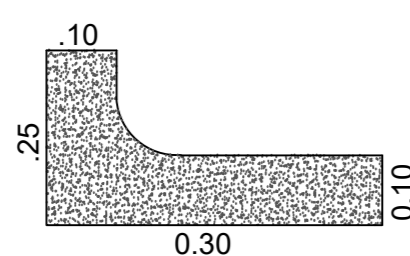



TABELA ÁREAS

ITEM	RUA	LARGURA	COMPRIMENTO	ÁREA (M²)
1	RUA MOISES JOSE DE MAGALHÃES	7,00 m	111,00 m	804,00 m²
2	RUA VEREADOR ANTONIO APARECIDO	6,40 m	53,00 m	339,20 m²
3	RUA GALENA	9,50 m	42,00 m	399,00 m²
4	RUA MAJOR COUTO	9,50 m	40,00 m	380,00 m²
5	RUA ANGELO TERUEL	8,00 m	90,00 m	720,00 m²
TOTAL				2.642,20 M²

03 - GUIA E SARJETA

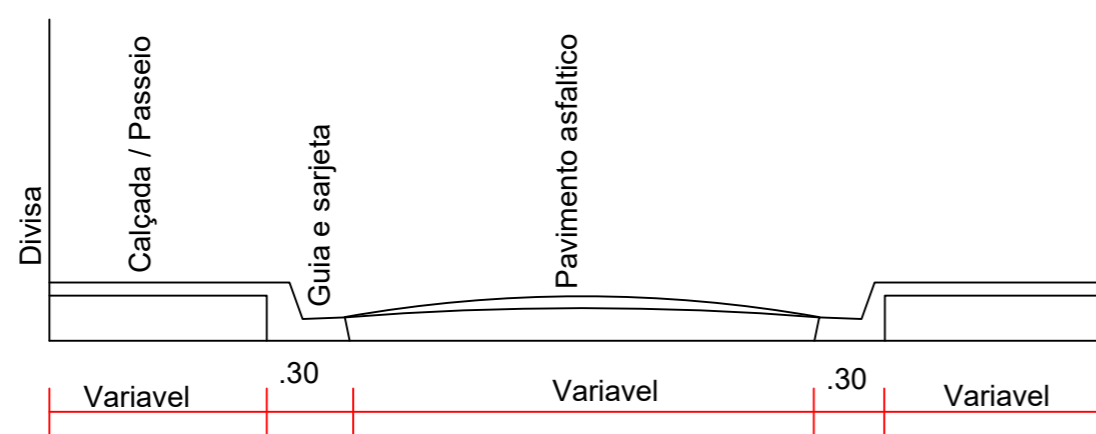


desempenado



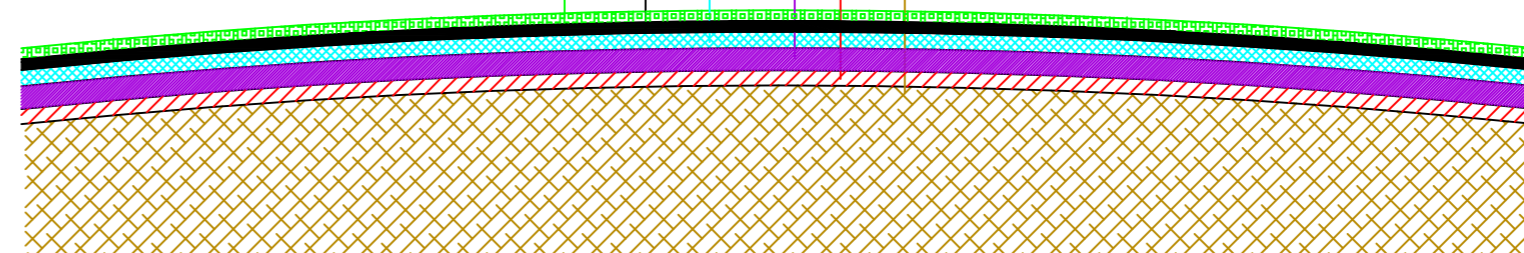
0,08 (Concreto Fck = 18,00 mpa.)
0,03 Lastro brita nº 01
0,10 Solo compactado

02 - DETALHAMENTO

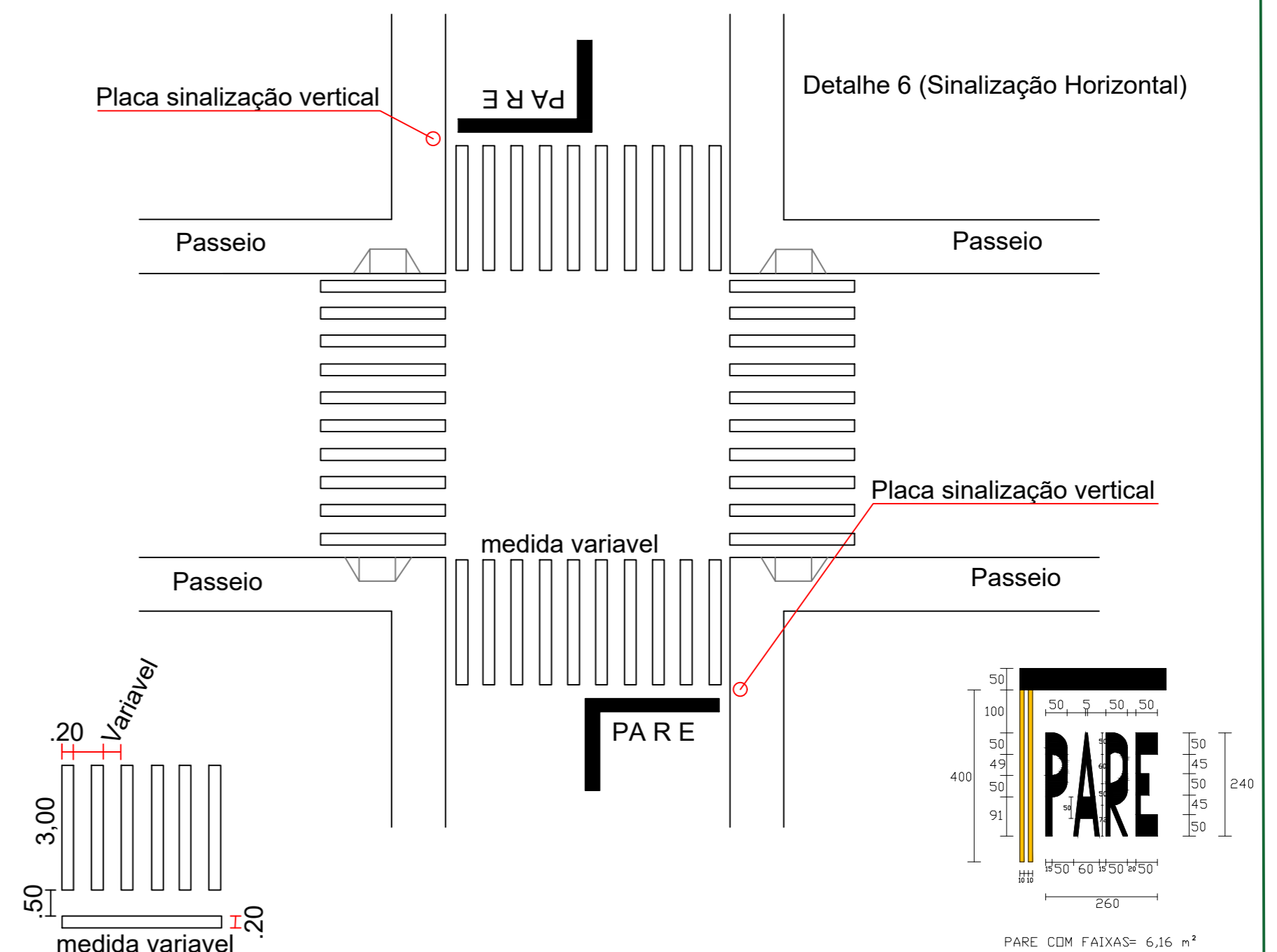


01 - PAVIMENTO ASFALTICO

capa de rolamento - CBUQ - e = 3 cm
imprimadura ligante betuminosa
imprimadura impermeabilizante betuminosa
base solo estabilizado - e = 30 cm
reforço da base com solo fino
solo compactado 95% PN



SEÇÃO TRANSVERSAL - DETALHES DAS CAMADAS



QUADRO DE ÁREAS:
PAVIMENTAÇÃO = 2.642,20 m²
GUI/SARJETA = 658,31 m²
CALÇADAS = 1.173,20 m²
SINALIZAÇÃO VIÁRIA = 46,40m²

Contrato OGU - nº 1064355-59/2019 - 885139



Título:
Infra Estrutura Urbana
Local:
Varias Ruas do Municipio
Proprietário:
Prefeitura Municipal de Alvinlândia

Assunto:
Recapeamento e Pavimentação Asfáltica

Areas:
Ver quadro acima

Proprietário:

Prefeitura Municipal de Alvinlândia
CNPJ - 44516405100001-91

Resp. Técnico:

Eng. Civil - Ronaldo Ap. Silva Filho
CREA - 50693690/0

Folha:
07/07

d - 04/2020